


COLINDA CON
DECRETO PRESIDENTE CONSTITUCIONAL DE LOS ESTADOS UNIDOS MEXICANOS- 03-06-80
PUBLICACIÓN DIARIO OFICIAL DE LA FEDERACIÓN 6 DE MARZO DE 1980

COLINDA CON EL DISTRITO ZPN-7
"EL COLLI"

COLINDA CON EL DISTRITO ZPN-6
"LAS AGUILAS"

COLINDA CON
MUNICIPIO DE TLAJOMULCO

COLINDA CON
MUNICIPIO DE
TLAQUEPAQUE



H. AYUNTAMIENTO CONSTITUCIONAL DE ZAPOPAN

**PLAN PARCIAL DE DESARROLLO URBANO
DISTRITO URBANO ZPN-08 "SANTA ANA TEPETITLÁN"**

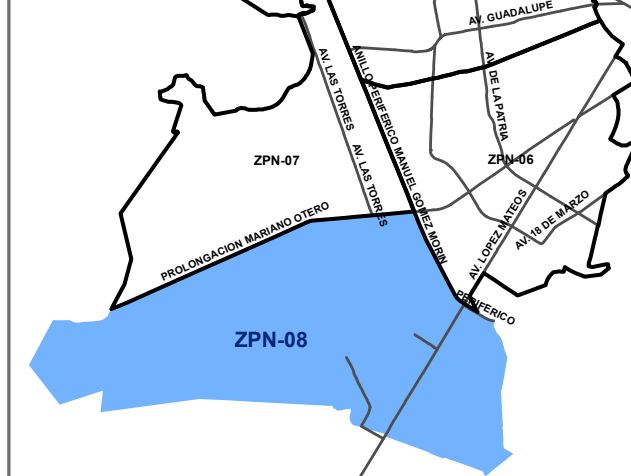
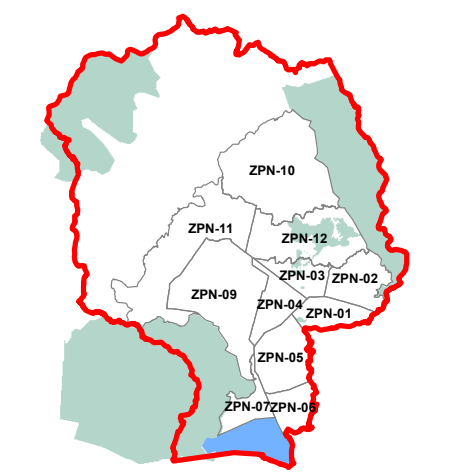
**POTENCIAL DE
DESARROLLO**

D-11

UBICACIÓN

MUNICIPIO DE ZAPOPAN

DISTRITO URBANO



SIMBOLOGÍA

- 1 VERTICE
- POLIGONO DEL ÁREA DE APLICACIÓN
SUPERFICIE DEL DISTRITO 2,575,838 HAS
- COLINDANCIAS
- EJE VIAL PRINCIPAL
- EJE VIAL SECUNDARIO
- POLIGONO DE PROTECCIÓN AL PATRIMONIO
SUJETO A CONSERVACIÓN, RESTAURACIÓN
Y UTILIZACIÓN
- ZONA DE CAUCE Y MARGEN DE ARROYO
CON POTENCIAL DE DESARROLLO
Y MEJORA URBANA
- CENTRO HISTÓRICO SANTA ANA TEPETITLÁN
- POLÍGONO POTENCIAL DE DESARROLLO

SISTEMA DE PROYECCIÓN GEOGRÁFICA: UTM WGS84 ZONA 13N FUENTE: PFDU 2012 ZPN-08
ESCALA GRÁFICA 160 0 160 320 480 640 ESCALA MÉTRICA 1:10,500
METROS

